

## Contexte historique

Avant de mourir en 395, Théodose repartit le territoire romain entre ses deux fils : l'Empire romain d'Orient avec pour capitale Constantinople et l'Empire romain d'occident avec Rome. Déjà de grandes migrations des peuples barbares (étrangers à l'Empire) avaient commencé.

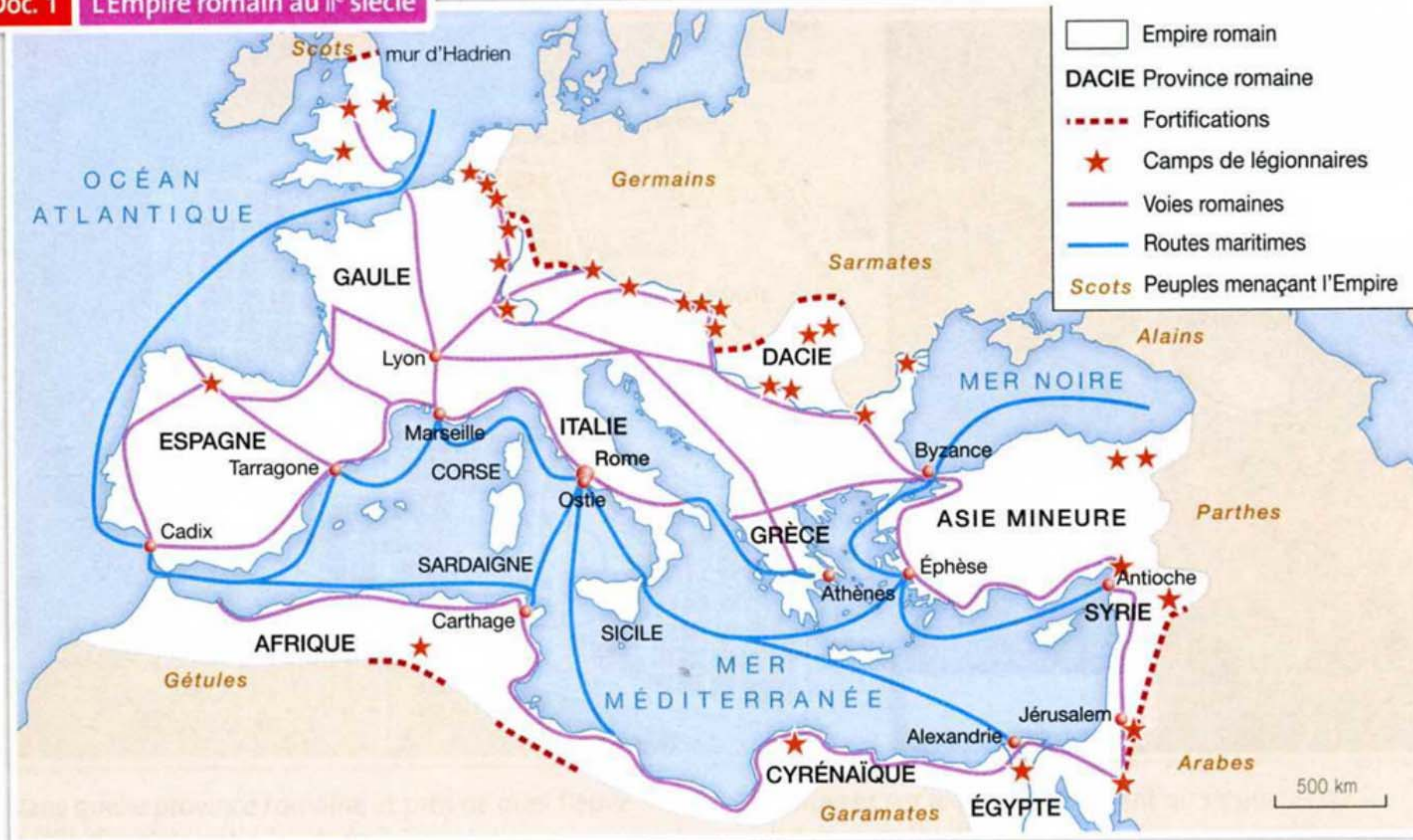
Consigne : à l'aide des documents suivants, réalisez sur le fond de carte de la page 13, une carte schématique de synthèse qui décrit, sous fond de partage de l'Empire romain en deux, la présence des populations germaniques dans l'Empire romain d'Occident de la fin du III<sup>e</sup> siècle au VI<sup>e</sup> siècle ainsi que la trajectoire de l'invasion des Huns au V<sup>e</sup> siècle.

## Contexte historique

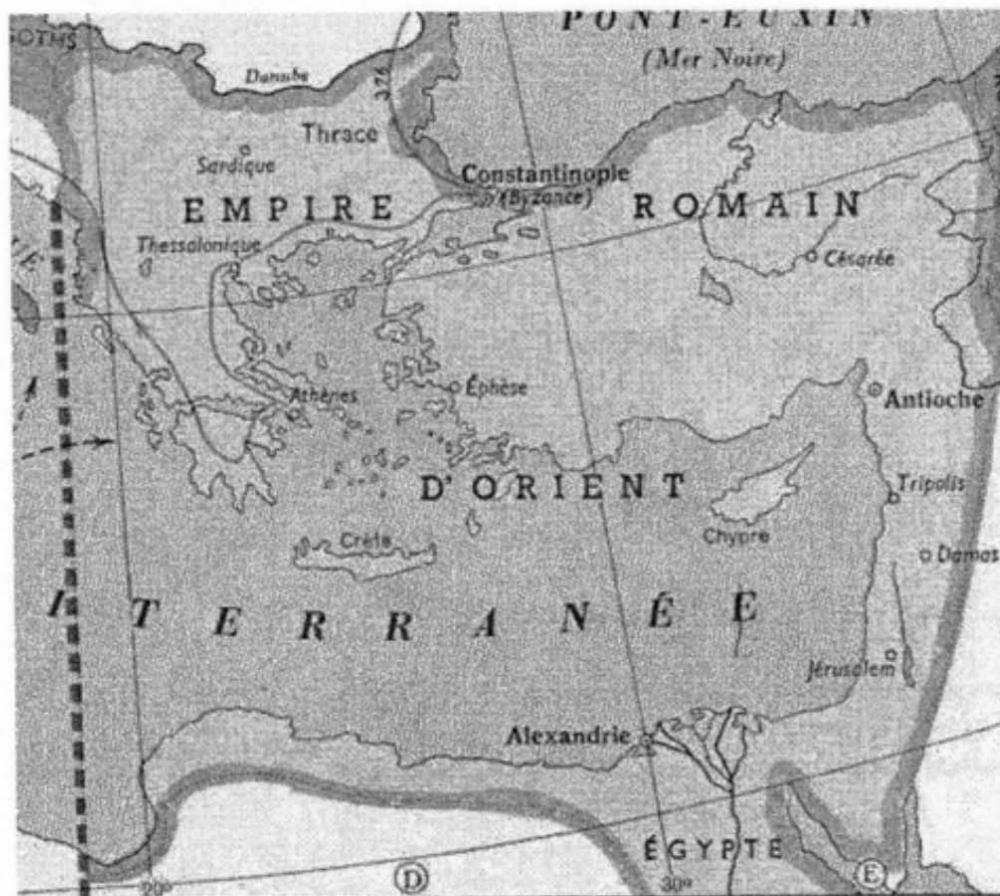
Avant de mourir en 395, Théodose repartit le territoire romain entre ses deux fils : l'Empire romain d'Orient avec pour capitale Constantinople et l'Empire romain d'occident avec Rome. Déjà de grandes migrations des peuples barbares (étrangers à l'Empire) avaient commencé.

Consigne : à l'aide des documents suivants, réalisez sur le fond de carte de la page 37, une carte schématique de synthèse qui décrit, sous fond de partage de l'Empire romain en deux, la présence des populations germaniques dans l'Empire romain d'Occident de la fin du III<sup>e</sup> siècle au VI<sup>e</sup> siècle ainsi que la trajectoire de l'invasion des Huns au V<sup>e</sup> siècle.

Doc. 1 L'Empire romain au II<sup>e</sup> siècle



## Document 2 – L'Empire romain d'Orient au V<sup>e</sup> siècle



Source : HAYT, Atlas d'histoire, Ed. De Boeck, 2003

### **Document 3 - Estimation des populations gallo-romaines et germaniques au V<sup>e</sup> siècle**

	Hommes en armes	Peuple (hommes, femmes, enfants)
Gallo-romains (habitants de la Gaule romaine)	?	12.200.000
Vandales, Alains et Suèves qui envahissent la Gaule en 406-407	30.000	150.000
Wisigoths installés en Espagne	?	100.000
Ostrogoths installés en Italie	10.000	50.000
Burgondes installés entre Genève et Lyon	8.000	40.000
Vandales et Alains installés en Afrique	?	80.000

*Estimations démographiques reconstituées à partir des données de Chr. DELAPLACE, Envahisseurs ou immigrés, dans L'Histoire, n° 222, juin 1998, p. 42-43.*

## Document 4- les Barbares sont partout

### LES BARBARES SONT PARTOUT

Dans toute famille de quelque aisance on peut trouver un esclave scythe: cuisinier, sommelier... Mais n'est-ce pas un fait propre à provoquer l'étonnement que de voir les mêmes Germains blonds, qui dans la vie privée remplissent le rôle de domestiques, nous donner des ordres dans la vie publique? De ces Germains on fait des alliés à la guerre! On les fait participer aux magistratures! On donne à ces corrupteurs de la République des portions du territoire ro-

main! Mais les Germains n'ont pas compris et apprécié comme il convient la noblesse de ce geste. Enhardis, ils nous bafouent!

Synésius

*Le mot République signifie ici la « chose publique » (res publica), c'est-à-dire l'Etat.*

Synésius : vers 370 – vers 414, évêque, épistolier et philosophe du Nord de la Lybie

Cité dans E. BADOUX et R. DEGLON, *Histoire générale – des origines au XIII<sup>e</sup> siècle*, page 241, Collection PAYOT, 1968

## document 5 les invasions

Dès la fin du IV<sup>ème</sup> siècle après J.C., des peuples passent les frontières de l'Empire romain. Le Danube est franchit par les Wisigoths en 376 et le Rhin en 406 par les Vandales, les Suèves et les Alains suivis par les Burgondes, les Alamans et les Francs. Ceux-ci subissent, à leur tour, la pression d'un peuple venu des steppes d'Asie : les Huns. Ils sont conduits par Attila. Le romain Aetius, à la tête de forces gallo-romaines et germaniques, les défait en 541 près de Troyes\*. Les Huns se replient alors vers les plaines danubiennes (Hongrie).

Troyes : ville du centre de la France actuelle, située au sud de Paris, le long de la Seine.

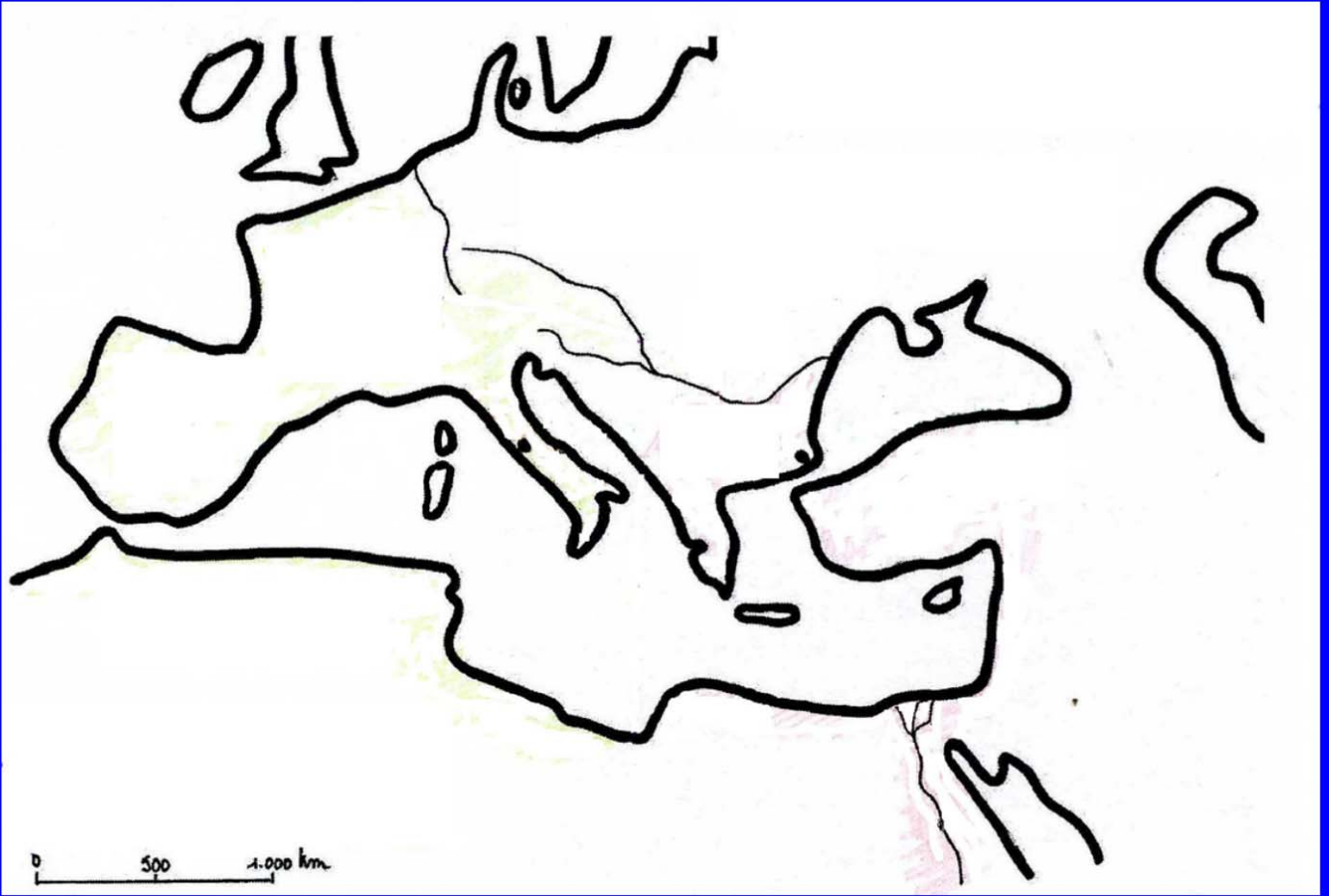
*Texte retravaillé d'après*

- E. BADOUX et R. DEGLON, *Histoire générale – des origines au XIII<sup>e</sup> siècle*, page 241, Collection PAYOT, 1968
- *FuturHist 3<sup>ème</sup>*, sous la direction d'Hervé HASQUIN et de Jean-Louis JADOULLE, ED. Didier Hatier, 2008

# EUROPE POLITIQUE







## Carte du partage d'Empire romain et les invasions



Territoire envahit par  
Vandales, Alains, Suèves  
Wisigoths

Ostrogoths  
Burgondes  
trajectoire de l'invasion des Huns

Source: Hayt atlas d'histoire De Boeck 2003